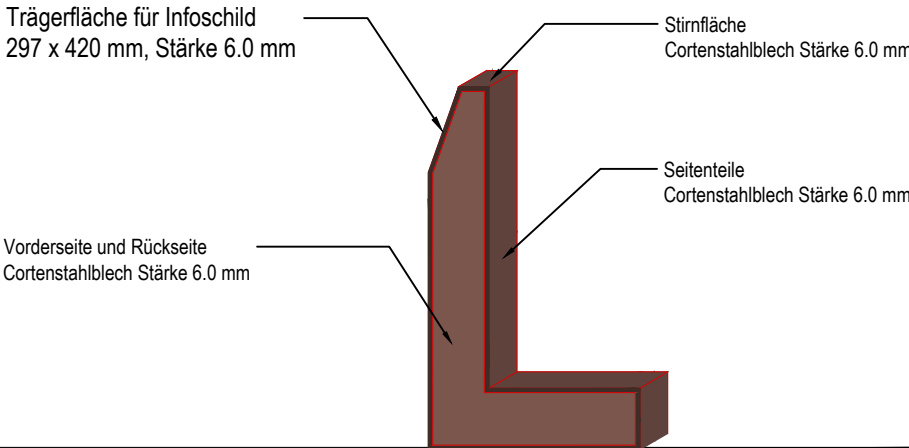
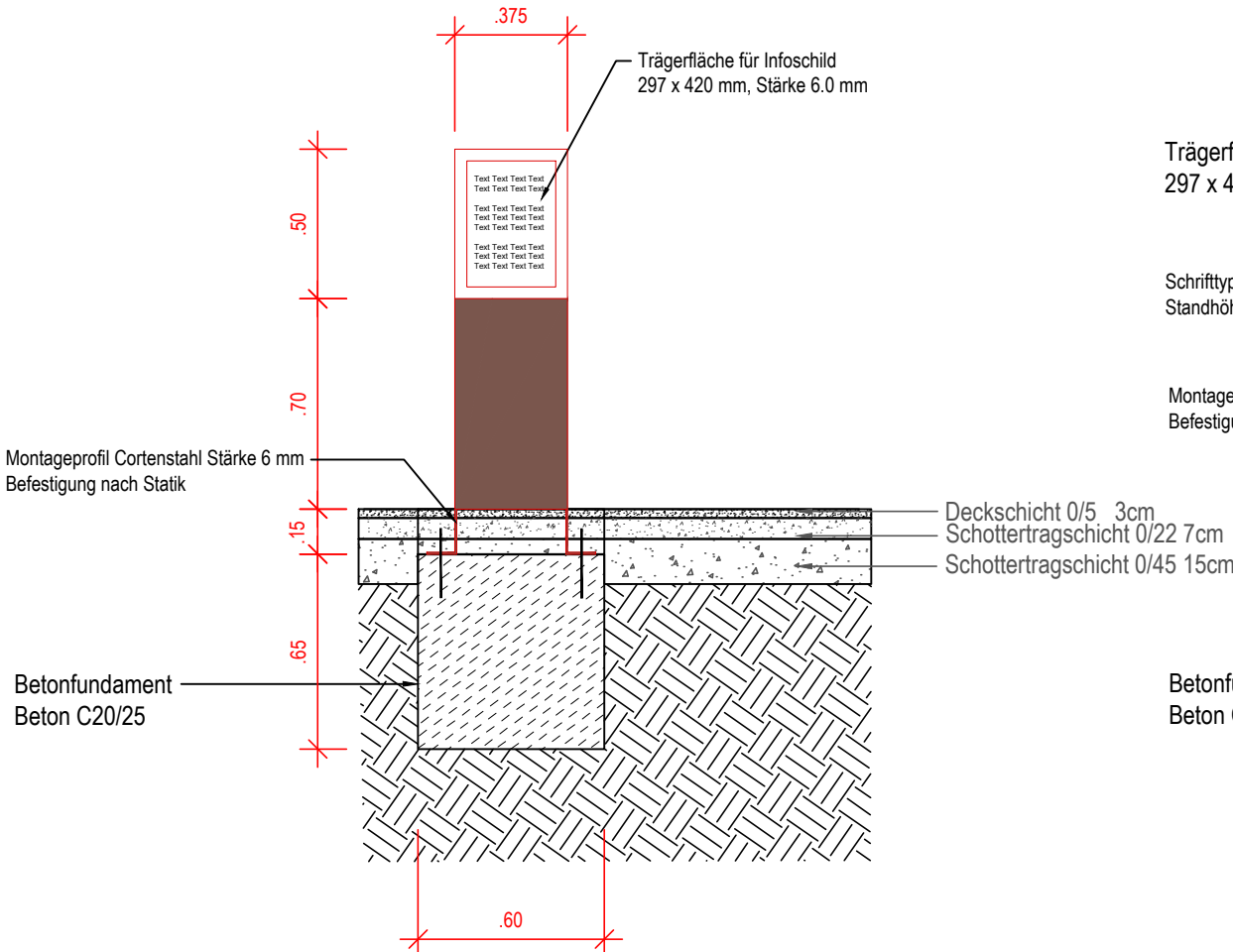


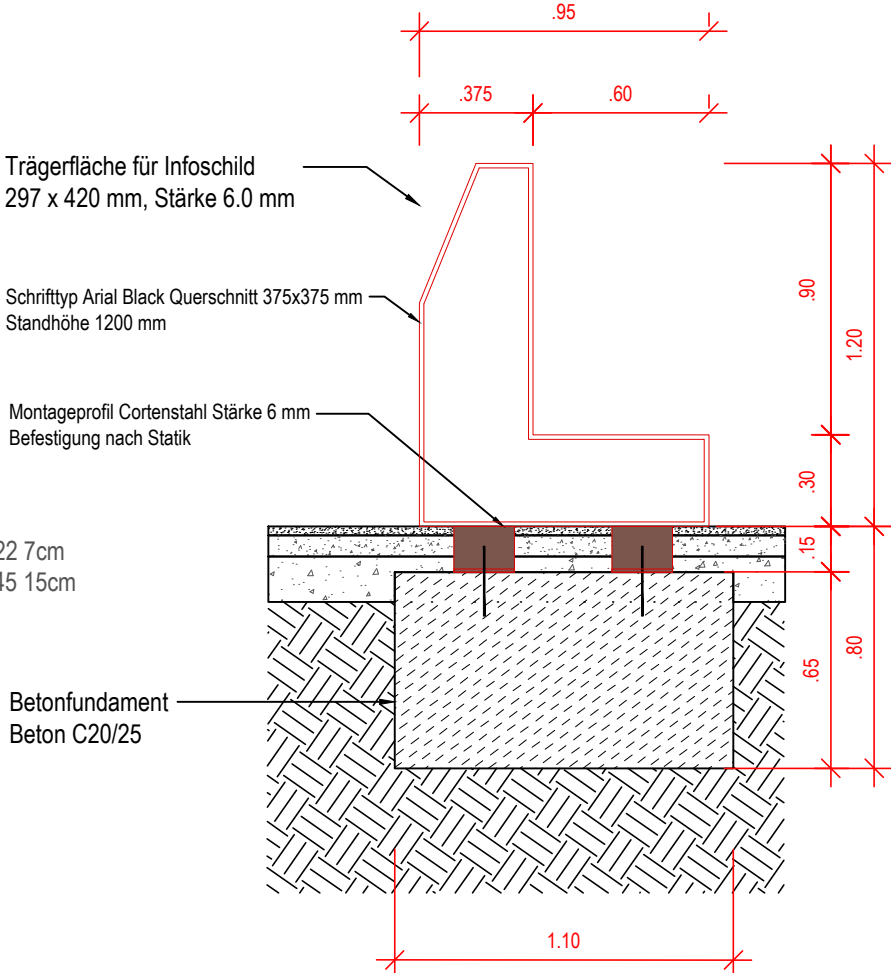
### D 5.2.7 Grüne Runde : Detail Infostelen - L (Lebensraum Ruhrparkteich)



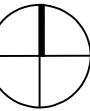
## Ansichtdetail



# Schnittdetail

[illegible]


Die Lage aller Leitungen sowie aller Höhen und Maße sind am Bau zu prüfen! Abweichungen und Unstimmigkeiten sind der Bauleitung rechtzeitig vor Beginn der Arbeiten mitzuteilen!



## Projekt

## Ruhrpark – Grüne Runde im Stadtteilpark

### Auftraggeber



Stadt Oberhausen  
Schwartzstraße 72  
46042 Oberhausen

Datum, Unterschrift, Stempel

## Freianlagenplanung

Datum, Unterschrift, Stempel

## Freianlagenplanung

Datum, Unterschrift, Stempel

Planinhalt Grüne Runde:  
Details Infosteile-L  
(Lebensraum Ruhrparkteich)

Maßstab	Planformat	Datum	Bearbeitet/Gezeichnet			Leistungsphase			PNR.
1:25	A3	10.03.2026	AAK/STA			LP5			0.5.2.7
Planschlüssel		125411	DRE / STF	5	Ausführungsplanung	LP	-	01	-
		<small>Revisionsnummer</small>	<small>Verfasser</small>	<small>Prüfer</small>	<small>Genehmiger</small>	<small>Startzeit</small>	<small>Endzeit</small>	<small>Minuten</small>	<small>Index</small>